

MICROZONAZIONE SISMICA

Carta di microzonazione sismica

FA SA 0,7-1,1 s 2/2
scala 1:5.000

Regione Emilia-Romagna
Comune di Cavriago




Regione
Emilia-Romagna


Soggetto realizzatore
 ENGEO s.r.l.
DIRETTORE GENERALE
Direttori tecnici:
Dr. Geol. Carlo Caleffi
Dr. Geol. Francesco Cerutti

Data
Aprile 2025


MS3


Legenda

 Confine comunale

 Aree oggetto di Microzonazione Sismica

Zone stabili suscettibili di amplificazioni locali

 FA-SA 0,7-1,1 s = 1,0

 FA-SA 0,7-1,1 s = 1,1 - 1,2

